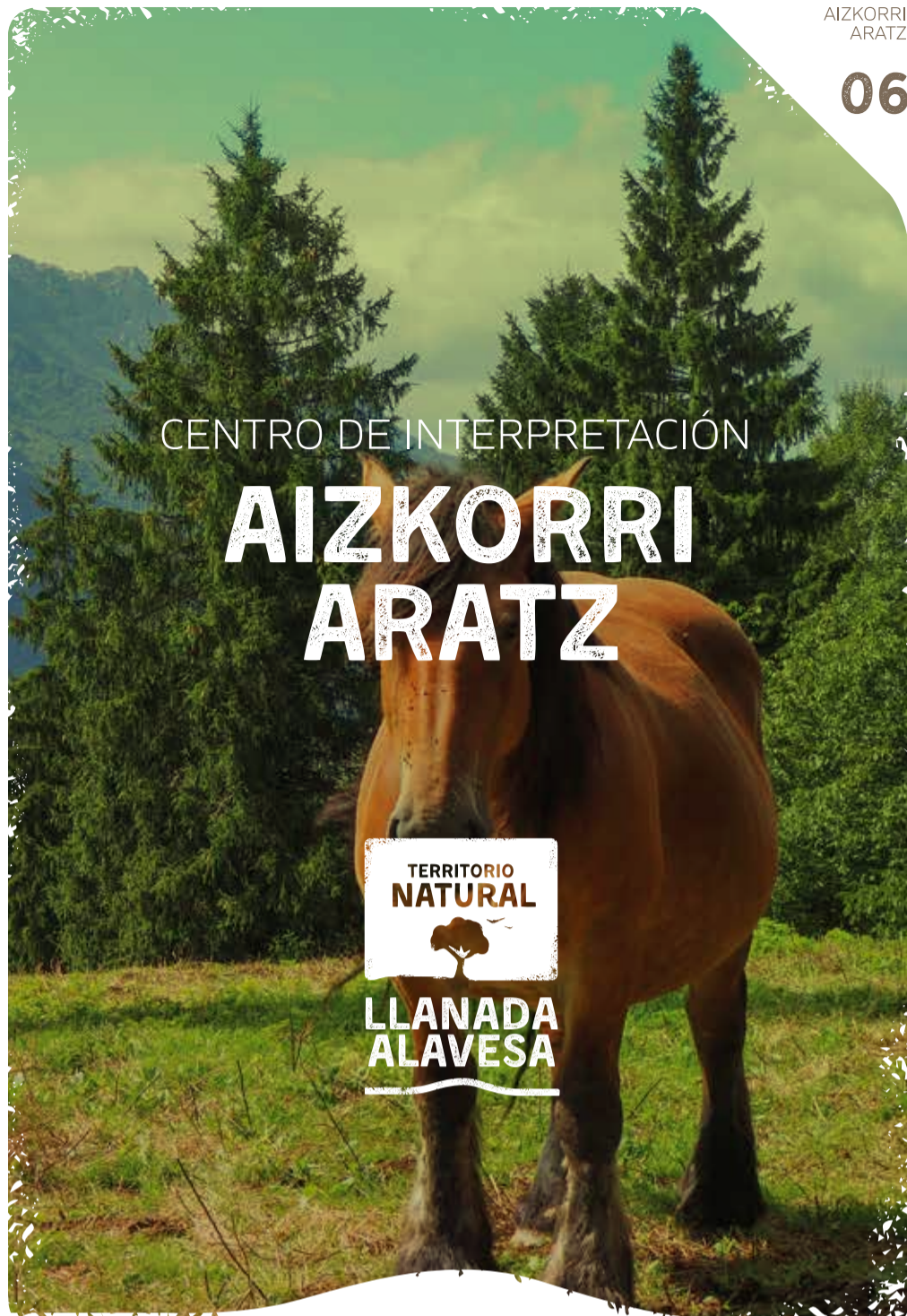
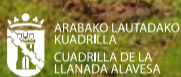


LLANADA ALAVESA

DESCUBRE TU LADO SALVAJE



OFICINA DE TURISMO COMARCAL DE LLANADA ALAVESA
Mayor, 8 - 01200 Salvatierra-Agurain (Araba)
Teléfono y fax: 945 30 29 31
e-mail: 2turismo@arabakolautada.eus

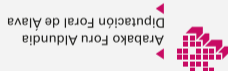


CENTRO DE INTERPRETACIÓN

AIZKORRI ARATZ



LLANADA ALAVESA



TÚNEL DE SAN ADRIAN
El túnel de San Adrián es parte del Camino de Santiago por el interior.
Se trata de un túnel natural que atraviesa la roca y conecta Gipuzkoa y Araba/Alava. Solo mide unos 70 metros de largo, pero en su interior esconde una ermita del mismo nombre. Hasta él llega una calzada medieval.

Sugerencias

El Parque cuenta con una exposición interpretativa del Parque Natural, proporcionando información de la fauna, flora, cultura y etnografía del entorno.
El "mitxarro" o lirón gris, hace de conductor para adentrarnos en los recursos naturales de la zona.
Dentro de las instalaciones cuentan también con una zona dedicada a las energías renovables.



CASA DEL PARQUE NATURAL DE AIZKORRI-ARATZ / PARKETXE

Los parques naturales son áreas no transformadas por la explotación y ocupación humana. La singularidad de su flora, fauna o formaciones geomorfológicas requieren un aprovechamiento ordenado de sus recursos naturales y el uso público de los mismos.

Informádonos.

PARQUE NATURAL

AIZKORRI-ARATZ



El Parque Natural de Aizkorri-Aratz está situado entre las provincias de Araba/Álava y Gipuzkoa, destaca por sus sierras calizas e interminables hayedos. Cuenta con la cima más alta de Euskadi, el Aitxuri (1551m) y dice la leyenda que entre sus cumbres puede aún encontrarse a la diosa mitológica Mari.

La mayor parte del sustrato está formado por calizas urgonianas cuya erosión da lugar espectaculares fenómenos kársticos. Como son la cueva de La Leze, el túnel de San Adrián, la depresión de Urbia, el barranco de Aranzazu...

En el Parque Natural se conservan extensas representaciones de bosques autóctonos: hayedos, robledales de roble albar etc. En las partes más altas de los montes, la vegetación arbolada se hace más rara y da paso a las praderas fruto del intenso pastoreo de oveja lacha, tradicional en estos montes.

CENTRO DE
INTERPRETACIÓN

En el mismo edificio se ubican tanto el Centro de Interpretación del Parque, como el de las Energías renovables, de las que el municipio de Asparrena es puntero.

A través del "mitxarro", nos adentraremos en los recursos naturales de la zona. Es un animal bello, simpático y curioso que permite interrelacionar los diferentes temas y valores patrimoniales del municipio, como son la energía, la ecología de un bosque de hayas, el karst, los restos arqueológicos, la arquitectura, las diferentes vías de comunicación la fundición de Araia, la fabrica de quesos, los usos y las costumbres de la gente que vive en Asparrena.

De la mano de este animal podemos conocer el patrimonio natural y cultural del municipio y comprender que el conjunto forma parte de un todo, y que un desarrollo sostenible es el único futuro posible.



PARKETXEA



Intuxi kalea 48. 01250, Araia
Teléfono 688 62 99 32- 945 38 69 64
parketxe.aizkorriaratz@gmail.com

• **Horario invierno:**
De martes a domingo: 10:00-14:30 y 16:00-18:00
• **Horario de verano (entre abril y septiembre)**
De martes a domingo: 10:00- 14:30 y 16:00-19:00

• **Lunes cerrado**

Organizan visitas guiadas para grupos y mensualmente organizan actividades.